

טיול פארקים ארה"ב - מערב וצפון מאי-יוני 2010

הפעם יצאנו לטיול של 5 שבועות במגוון פארקים בארה"ב. את הטיול סיימנו בפארקים באנף וג'ספר ברוק'ס הקנדיים. העונה הזו של השנה נהדרת כי פוגשים הרבה חיות בר עם צאצאיהן החדשים, ברוב המקומות יש סיכוי טוב שהכבישים והמסלולים כבר פונו מהשלגים של החורף אך עדיין יש לא מעט שלג במקומות הגבוהים, על פסגות ההרים ולעל מרגלותיהם.

טיול לאמריקה.

הגענו לאמריקה!!!

הכל מאד גדול. המקומות מטופחים, המון אנשים, חלקם תיירים אמריקאיים אבל גם לא מעט תיירים ממדינות אחרות.

תוכנית הטיול שלנו הפעם כללה מגוון של פארקים עם נופים מדהימים ומגוונים בכמה וכמה מדינות בארצות הברית. בדרך ביקרנו בכמה ערים מפורסמות ובעיירות מפורסמות פחות וטעמנו קצת מההבדלים בין מאפייני המדינות השונות.

נגישות

ההתחשבות בנגישות לאנשים עם מוגבלות פיזית בולטת מאד בכל מקום. פחות בולטת נגישות לאנשים עם מוגבלות בראייה או בשמיעה.

אך למרות המודעות הגבוהה לנגישות בארה"ב (וגם במקומות שבקרנו הפעם ובעבר בקנדה) במקומות רבים הנגישות היא "בערך", חלקית מאד, ומחייבת המון גמישות ביכולת, גמישות שלא תמיד אפשרית לאנשים עם מוגבלות.

כמה דוגמאות:

- מסלולים רבים בתוך הפארקים המסומנים כנגישים הם קשים או בלתי אפשריים (חצץ או שיפוע תלול מאד). כדאי לצאת לטיול בליווי חברים או בני משפחה שיכולים לסייע כשמסלול המסומן כנגיש הוא קשה, כדי שאפשר יהיה להגיע לכמה שיותר מהמקומות הכי יפים בתוך הפארקים.
- לפחות במחצית מבתי המלון בהם גרנו החדר הנגיש נמצא בקצה הרחוק של המסדרון, רחוק מהלובי, מהמעלית ומהחלקים הציבוריים האחרים. זה ככל הנראה שיקול של תכנון וניצול שטח אך מאד לא נוח ומקשה מאד על מי שיש לו מוגבלות בהליכה.
- חלק מחדרי האוכל לארוחת בוקר בבתי המלון והפונדקים וצפופים וללא נגישות לאדם בכיסא גלגלים.
- לעומת זאת בפארקים בארה"ב היו כמעט בכל מקום חדרי שירותים נגישים ומאובזרים במאחזי יד.

סאן פרנסיסקו (קליפורניה)

טיסה מישראל לסן פרנסיסקו (דרך לונדון).

התחלנו את הטיול בביקור של יומיים בעיר ובסביבתה.

קשיי חניה מקשים מאד על ההתניידות בעיר בכיסא גלגלים גם במקומות הנגישים.

מזג האוויר לא האיר לנו פנים. אמנם לא ירד גשם אך היה מעונן, ערפילי ואפורי. ביקרנו ברוב המקומות המתויירים בעיר. נסענו ברחובות המשופעים והרגשנו כמו בתוך סרט.

מה-Golden Gate Bridge קצת התאכזבנו, הגשר היה שרוי רוב הזמן בתוך ערפל ולא היה מואר אפילו בלילה כך שלא ראינו אותו במלוא הדרו כמו שראינו עד כה רק על המסך.

במזג האוויר האפורי הזה טיילנו קצת בדרכי נוף בסביבה, ביקרנו במונטריי ובכרמל (בעבר קלינט איסטווד היה ראש העיר).

כניסה לפארקים ונגישות

הכניסה לפארקים הלאומיים National Parks בארה"ב כרוכה בתשלום. מכיוון שהתוכנית שלנו כללה מספר גדול של פארקים רכשנו כבר בתחילת הדרך כרטיס כניסה שנתי לכל הפארקים הלאומיים. מחיר הכרטיס משתלם החל מהביקור בפארק הרביעי.

בכניסה לכל פארק מקבלים מידע בכתב על המסלולים ולבקשתי קבלנו גם חוברת/עיתון מיוחדת שכללה פירוט נתוני הנגישות בפארק: המקומות ומסלולי ההליכה הנגישים, כבישים בהם מותרת נסיעה ברכב פרטי רק לאנשים עם מוגבלות, מיקום בתי שימוש נגישים ברחבי הפארק, מסעדות נגישות, ומגורים נגישים (במקומות שיש כאלה בתוך הפארק).

כדאי להשאיר מספיק זמן לכל פארק כדי להגיע לכל מסלול שנראה לכם נגיש מספיק עבורכם, כדי שלא להפסיד נקודות תצפית וחוויות לא מתוכננות. לכל אורך הטיול פשוט לא ויתרנו על שום מסלול הליכה או תצפית שסומן כנגיש או שנראה לנו נגיש (בהתאם ליכולת האישית) לפחות בחלקים הסמוכים לרכב. לפעמים התאכזבנו מכך שהנגישות הייתה "כאילו" ולפעמים הופתענו לטובה כשנהנינו מעוד קצת נוף וחוויה מדהימה.

פארק יוסמיטי Yosemite (קליפורניה)

לינה ב – Mariposa, עיירה קטנה כמו במערב הפרוע בימי הבהלה לזהב. פארק יוסמיטי יפהפה ומרהיב גם אם מגיעים רק למקומות הנגישים. בעונה הזו נעים להסתובב בפארק. טיילנו בו יומיים ולא רצינו לעזוב. העלייה למפל מסומנת כנגישה אך מאד תלולה וכמעט בלתי אפשרית לכיסא גלגלים. במאמץ רב (קצת שלי ובעיקר של בן זוגי) הצלחנו איכשהו להגיע כשאני בכיסא הגלגלים וגם לרדת חזרה (שיפועים מפחידים ממש). היה שווה כל רגע!





פארק המלכים Kings Park ופארק סקויה Sequoia (קליפורניה)
 נסיעה מ-Mariposa דרך שני הפארקים עד Bakersfield. לינה ב-Bakersfield.
 Kings Park מאד יפה. מי הפשרת השלגים זורמים כל הזמן מההרים, אך המפלים הרבה פחות מרשימים מאשר ביוסמיטי.



בפארק סקויה Sequoia העצים מדהימים.
 חלק מהמקומות עדיין היו מושלגים וחלק מהמסלולים המסומנים כנגישים הם בשיפוע חזק מאד.
 לא יכולתי ללכת בהם (עם הרולטור שלי) בגלל השיפוע שביחד עם השלג זזרמת מים חזקה
 מהפשרת שלגים יצר משטח חלק מאד. חזרנו לרכב עם נעליים ספוגות במים ורגליים רטובות.
 בכל זאת, העצים שכן הגעתי אליהם היו בהחלט שווים את המאמץ והרטיבות.







בהמשך הדרך בחלק האחרון בכביש המתפתל של פארק סקויה לכיוון Bakersfield, פריחות מדהימות של פרחים צבעוניים וקקטוסים עם פריחה לבנה. יום ארוך, המון נסיעה, קצת מייגע אבל מאד מאד יפה.



לאס וגאס Las Vegas (נבדה)

מ – Las Vegas – Bakersfield – ל, יום נסיעה בדרך ארוכה בנוף מדברי מונוטוני ומשעמם.

ללאס וגאס הגענו בסוף שבוע והעיר כולה צפופת מבקרים. בליל של שפות וצבעים ובגדים, מעניין לא פחות מהעיר עצמה. מרכז העיר (הסטרפ) זוהר, בעיקר בלילה כשהכל מואר במלוא העוצמה והמוני אדם מסתובבים ברחובות.

לאס וגאס היא עולם של "כאילו", הגשמת חלום שמעולם לא היה לי. קשה למצוא מקום חניה ברחוב, אך בכל המלונות הגדולים שי בהם הקזינו יש חניונים לאורחים ומהם בדרך נגישה, לרוב ארוכה אך מאד נוחה גם לכיסא גלגלים, ישר לאולמות ההימורים. לא הימרנו אבל ביקרנו בכל בתי המלון וההימורים האלגנטיים והמפורסמים ודמיינו לעצמנו שאנחנו בתוך סרט.

בדרך לגרנד קניון: נסיעה ארוכה ומייגעת בנוף מדברי מונוטוני ומשעמם מלאס וגאס (נבדה) ל – Tusayan (אריזונה), עיירה עלובה ליד הגרנד קניון. אין איפה לעצור לצד הדרך. היישובים, בתוך שמורות של אינדיאנים, מרוחקים מאד מהכביש ונראים כמו בתים/אוהלים מפוזרים של בדואים. יש באזור מחצבים וכנראה גם מכרות. לינה ב – Tusayan, המלון נוח אך הכל שחוק מאד, כמו העיירה עצמה.

פארק גראנד קניון הדרומי Grand Canyon South Rim (אריזונה)

בכניסה לפארק מקבלים מפות והסברים. בקשנו מידע על נגישות וקבלנו בנוסף גם דף עם סמל הנגישות הבינלאומי ועם קוד כניסה לכביש המוביל לחלקי הפארק בהם מותרת הנסיעה רק לאוטובוס של הפארק ולאנשים עם מוגבלות ברכבם הפרטי.

הגרנד קניון מדהים בכל שעות היממה. השמש משתעשעת בצבעים שהיא יוצרת על הסלעים. נהר הקולורדו עשה כאן פלאים. יש המון מבקרים, אך המקום גדול מאד ומאורגן מאד. כדאי לבלות כאן לפחות כמה שעות כי כל שינוי באור משנה גם את צבעי הנוף. ממש מעורר יראה.






בהמשך הדרך מ – Tusayan ל – Kanab הנסיעה בתוך פארק הגרנד קניון דרך כביש הנקרא Desert View. לאורך הדרך נקודות תצפית מדהימות על הגרנד קניון ועל נהר הקולורדו. הצבעים משתנים בהתאם לזווית השמש ויפים יותר בשעות הבוקר מאשר בצהריים.






ביציאה מהפארק דרך Cameron צפונה על כביש 89 ו-89a הדרך מאד יפה. חלק מהדרך בתוך עמק המוקף בהרים סלעיים בצבעי אדום, חום ומעט מאד צמחייה ירוקה. בחלקים אחרים הדרך עוברת בתוך יער טבעי עם עצים נמוכים, ביניהם הרבה עצי מחט. עצרנו לתצפית מדהימה על נהר הקולורדו בגשר ה-Navajo. עוד מקום מדהים, מזכיר את פטרה בקנה מידה ענק. **אמריקה!!!**








העיירה Kanab (יוטה) חביבה מאד, גם המלון. נשארנו כמה ימים כדי לבקר בכמה מהפארקים הקרובים: גרנד קניון הצפוני, ברייס וזיון.

פארק גראנד קניון הצפוני Grand Canyon North Rim (אריזונה)
 הנוף דומה מאד לנופים בגרנד קניון הדרומי עם יותר "כתמים" של צמחיה ירוקה. השלג שעדיין זהר על פסגות ההרים הגבוהים קישט בגאווה את הנוף המדברי.







פארק ברייס Bryce ונסיעה בקניון האדום Red Canyon (יוטה)

תצפיות מלמעלה על הצוקים וצורות האבן היפהפיות בפארק ברייס (ב – Rainbow Point גובה נקודת התצפית מגיעה ל – 9115 מ'). מיטיבי לכת יכולים גם לטייל בין הצוקים. יש גם טיולים על פרדות. אנחנו טיילנו לאורך שבילי התצפית שחלקם נגישים לכיסא גלגלים וצפינו מלמעלה בסלעים הענקיים שצורתיהם כמו ערים הבנויות ממגדלי חול רטוב. עד הצהריים נשבו רוחות חזקות במיוחד שהקשו קצת על הטיול בשבילים, לא ויתרנו על שום קטע נגיש בשבילים וחזרנו לחלק מהמקומות אחר הצהריים כשהרוחות קצת נרגעו.








פארק זיון Zion (יוטה)

הגענו לפארק בסופשבוע של Memorial Day. הפארק עמוס לעיפה. אומרים לנו שזה היום הכי עמוס בשנה. אין אפשרות להגיע ברכב פרטי לחלקים היפים של הפארק. הטיול בפארק נעשה ברגל או באמצעות האוטובוסים (shuttle bus) המובילים את המבקרים הרבים בפארק בין התחנות לתצפית ולמסלולי טיולים על הצוקים האדומים בקניון ובעמק שבתוכו זורם נהר. כל האוטובוסים נגישים. בכל אוטובוס מעלית (משטח הרמה) לכיסא גלגלים בחזית האוטובוס בדלת הקרובה לנהג, נכון יותר לנהגת האוטובוס. למרות העומס עלינו וירדנו מהאוטובוס כמעט בכל התחנות. בכל מקום יש לפחות נקודת תצפית, ברובם אין מסלול הליכה נגיש.

העלייה והירידה מהאוטובוס בכיסא הגלגלים שלי הייתה כל פעם טכס שנמשך כמה דקות. הנהגות טפלו ביעילות ובחיוך בהפעלת משטח ההרמה ובקשירה ושחרור של כיסא הגלגלים. עשרות הנוסעים חיכו בכל פעם בסבלנות. רובם הסתכלו בסקרנות על הטכס של העלאת והורדת כיסא הגלגלים. בכמה תחנות חלק מהנוסעים היו צריכים לרדת זמנית מהאוטובוס כדי שניתן יהיה לעבור עם הכיסא בתוך האוטובוס עד למקום המיועד לקשירת הכיסא. איש לא התנגד או הביע תרעומת. אני חייכתי, קצת בגלל הסיטואציה, קצת ממבוכה, קצת כי נראה לי שזה הדבר הנכון לעשות כשנמצאים במוקד ההתעניינות לפני כל כך הרבה אנשים, בעיקר כשכולם מאד חביבים. הפארק עצמו מדהים. אסור להחמיץ. צוקים אדומים אדירים. ממש גן עדן. חלק גדול ראינו דרך חלונות הזכוכית בתקרת האוטובוס.





נסיעה מ – Kanab ל – Moab.
נסיעה ארוכה בתוך מדינת יוטה בדרך שכולה נופים יפים ומגוונים.





לינה ב – Moab ומכאן ביקור בפארק הקשתות ובפארק קניונלנדס.


פארק הקשתות Arches (יוטה)

פארק מדהים המפורסם בעיקר בזכות קשתות של אבן אדומה בצורות שונות. אין מילים!!!
 כאן כדאי לבקר כמה וכמה פעמים בשעות שונות של היום כשהשמש מאירה בזוויות שונות.
 בתוך הפארק הרי סלע אדירים בצורות שונות, רובן נראות כמו פסלים לקראת השלמתם על ידי הפסל. ההרים/פסלים נראים כאילו יש להם ישות וחיים במימדים שאנחנו, בני אנוש, איננו מכירים. בגלל גודלם והדרם ממש מתבקש לסגוד להם. באזור הנקרא Devil's Garden סלעי ענק בצבעי אדמת חמרה אדומה שנראים כאילו עדרים של דינוזאורים בגדלים וצורות שונים התאבנו וקצת התעוותו עם השנים. חלק מהסלעים המפוסלים ע"י הטבע נראים כאילו הורכבו מאבנים שהונחו זו על גבי זו. פשוט מדהים.
 מבחינת נגישות, רוב הטיול בפארק אפשרי רק ברכב עם אפשרות יציאה לכמה נקודות תצפית הקרובות לכביש. בכל זאת אפשר לחוות את המקום במלוא הדרו.











פארק Canyonlands מצפון ומדרום (יוטה)

רוב הטיול הנגיש בפארק הוא בנסיעה. בנקודות התצפית יש לכל היותר שביל נגיש קצר מאד ליד החניה שלא ממש מאפשר לחוות את הנוף בפארק. כבישים מאפשרים כניסה ברכב לשניים מתוך שלושה החלקים הנפרדים של הפארק כך שיש מבט מלמעלה על הקניונים הרבים וחלק מהדרך נוסעים בתוך הקניונים עצמם.



סולט לייק סיטי Salt Lake City (בירת יוטה)

לינה בדרכנו לפארקים גרנד טון וילוסטון.
מרכז העיר חביב מאד. לפנות ערב מוסיקת ג'אז ומזרקות קופצות עם המון ילדים הקופצים ונרטבים ביניהן.
למחרת נסיעה צפונה לג'קסון הול Jackson Hole, עיירה חביבה הנמצאת באזור סקי וספורט חורף ובכניסה הדרומית לפארק גרנד טון.

פארק גרנד טיטון Grand Teton (ויומינג)

נסענו לטיול קצר בפארק ביום גשום וערפילי. יופי של דרכים. הרי טיטון מכוסים שלג ויש גם קרחונים (Glaciers).



כאן פגשנו את הדוב השחור הראשון שלנו בטיול הזה. בהמשך פגשנו עוד לפחות עשרה דובים נוספים במקומות שונים.



אחה"צ מג'קסון הול לוסט ילוסטון West Yellowstone בחרנו לנסוע בדרך יפה שעוברת במדינת אידהו (כבישים 20, 32, 30).

פארק ילוסטון Yellow Stone (ויומינג)

לינה בווסט ילוסטון West Yellowstone וכמה ימים של טיולים בפארק. גיזרים ומעיינות חמים לצד יערות ומשטחי מרעה. פארק ילוסטון הוא שמורת טבע לאומית שנוצרה מהתפרצות אדירה (אולי הגדולה ביותר שהייתה אי פעם על פני כדור הארץ) של הר געש. הפארק נמצא על הר געש פעיל הנובע במקומות שונים אדי גופרית, אדמה צבעונית נוזלית, ומזרקות מים חמים. עדרי בופאלו ענקיים מקדמים את פנינו במשטחי המרעה הגדולים בקרבת הכביש כבר בכניסה לפארק. זו העונה שאחרי ההמלטה ולצד הבופאלו הגדולים ישנם בופאלו בני יומם.



בתוך היער, בקרחות יער קטנות מעשנים הגייזרים. גייזרים גם על ההרים ולצד הדרך.





ה – Old Faithful גייזר עתיק שמוציא מזרקת מים בשעות ידועות מראש מרשים. המקום נגיש, יפה ונוח ומזרקת הגייזר המתפרץ מרגשת בכל פעם מחדש.




עוד אטרקציה שאסור להחמיץ: Mammoth Hot Springs. יש מסלול הליכה נגיש בשיפוע סביר יחסית. המסלול מגיע לגיזרים בתוך סלעים בצבעים שונים. ריח חזק של גופרית מהאדים. ממש מרשים.



באזור ה-Canyon Village יש מסלול צפייה על המפלים וה- Yellowstone River קצת קשה ללכת. בכיסא גלגלים צריך קצת עזרה. הפארק נקרא "אבן צהובה" בגלל קירות הסלע הצהובים לאורך הנהר.





מדינת מונטנה והפארקים בהרי הרוקי'ס (מונטנה-ארה"ב, אלברטה-קנדה)
 מפארק ילוסטון לכיוון הרוקי'ס הקנדיים ובדרך לינה בהלנה (מונטנה) ובקליספל (מונטנה)
 ונסיעה דרך פארק ה-Glacier ברוקי'ס האמריקאים. הפארק לא מרשים במיוחד. חלק מהכבישים
 סגורים עדיין בגלל שלג והנסיעה רוב הזמן בתוך יער למעט מפל אחד עם גשר יפה שהירידה אליו
 אינה נגישה אך אפשר לצפות בחלקו מהחניה.
 הנסיעה במונטנה בדרך חקלאית ויפה מאד. חוות חקלאיות. חוות בקר וסוסים. שדות מרעה
 גדולים בתוך עמק והרים. ההרים חלקם מיוערים, חלקם סלעים עם שלג בפסגות. שדות מאופק
 לאופק עם גידולי חיטה ועוד. היישובים במונטנה נראים חביבים, באזורים החקלאיים וגם רוב
 הבתים הצפופים יותר בתוך הערים הם בתי עץ, לרוב פשוטים אך מטופחים.



הלנה Helena, בירת מדינת מוטנה היא עיר שקטה, שקטה מדי. **קליספל Kalispell** היא עיירת נופש באזור סקי. העיירה וגם הערים האחרות בסביבה תוססים ויש הרבה מרכזי קניות. קצת לפני הגבול בין ארה"ב וקנדה עברנו בעיירה Eureka. בסופר מרקט המקומי פגשנו קבוצה גדולה של אנשי האיימיש, כולם לבושים בבגדים המסורתיים. הגברים מזוקנים עם מגבעת רחבת שוליים ושלייקס למכנסיים. כמו בסרטים. הנשים והנערות הצעירות והחייכניות כולן בשמלות עם סינרים ושביסים. וכמובן הרבה ילדים קטנים. עוד חוויה לסיום הביקור הזה בארה"ב. עברנו את הגבול לקנדה ולביקור של כמה ימים בפארקים באנף Banff וג'ספר Jasper ברוקי'ס הקנדיים. ביקרנו כאן כמה פעמים בעבר ובכל פעם נהנים כאילו זו הפעם הראשונה.

הסיום: טיסה חזרה מקלגרי Calgary (דרך לונדון) לביתנו בישראל.

עוד מחוויות הדרך

חיות הבר

לכל אורך הטיול חיות בר מכל הסוגים והמינים: דובים, בופלו, איילים עם קרניים ענקיות ובעיקר איילות Deer, מוס, עז הרים, כולם בתקופה הזו אחרי המלטה ופוגשים אותם לכל אורך הדרך עם הגורים. אי אפשר לא להתלהב ולהתרגש.

האופנועים

קבוצות של מטיילים על אופנועים ענקיים. האופנועים לרוב מקושטים ויותר מפוארים ומצוידים מרוב המכוניות. האופנועים לרוב מבוגרים (להערכתי בגיל 50-70) חלקם לבושים בבגד עור או ג'ינס עם קישוטים התואמים לקישוטי האופנוע המבריק שלהם. הרבה גברים אך גם לא מעט נשים וזוגות (יחד על אופנוע אחד או בשני אופנועים נפרדים). האופנועים עושים רעש אדיר אך האופנועים מאד זהירים גם כשנסעים מהר ובקבוצה.



אחד הזוגות שפגשנו נסעו כל אחד על אופנוע נפרד. הגבר חרוש קמטים (כמו קלינט איסטווד), שיער אפור ארוך אסוף לזנב סוס, ז'קט עור עם תמונה של דגל ארה"ב על הגב והמוני סמלים, ממש דמות מסרט. המותק שלו, הוא קרא לה darling עם מנשא לתינוקות ובתוכו שני כלבים קטנים עם משקפי שמש של ילדים. הצילום נעשה ברשות.



מקורות מומלצים לתכנון מסלולי הטיולים

1. בספרי טיולים בעברית אפשר בדרך כלל למצוא המלצות טובות למקומות שכדאי לטייל בהם. אין בספרים מידע על נגישות.
 - נטע דגן, **ארה"ב מערב. מסלולים**. סדרת: העולם, הוצאת שטיינהרט קציר, 2008.
 2. הרבה מידע אפשר למצוא באתרי האינטרנט של הפארקים השונים.
 3. בכניסה לכל פארק אפשר לקבל מידע על המסלולים במקום ואם מבקשים גם מידע על נגישות.
- זהירות: מקומות ומסלולים המסומנים כנגישים הם לא תמיד נוחים (בלשון המעטה).